



	EXCMO. AYUNTAMIENTO DE TABARA (ZAMORA)	FECHA: JULIO- 2009	ORDENACIÓN
	PLAN PARCIAL DE POLIGONO INDUSTRIAL EN TABARA (ZAMORA)	ESCALA: 1:1.000 	
	CONSULTORA	POR EL EQUIPO REDACTOR CARLOS ANDRES GARCIA <small>Ingeniero de Caminos y P.Colegio 24841</small>	PLANO N.º OR-01
PLANO DE: IMAGEN			

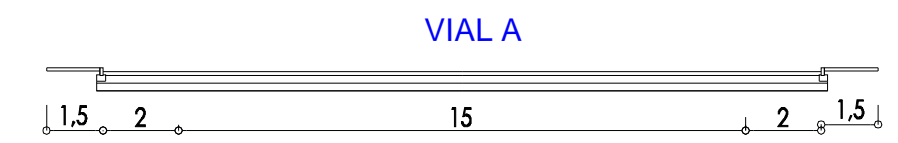
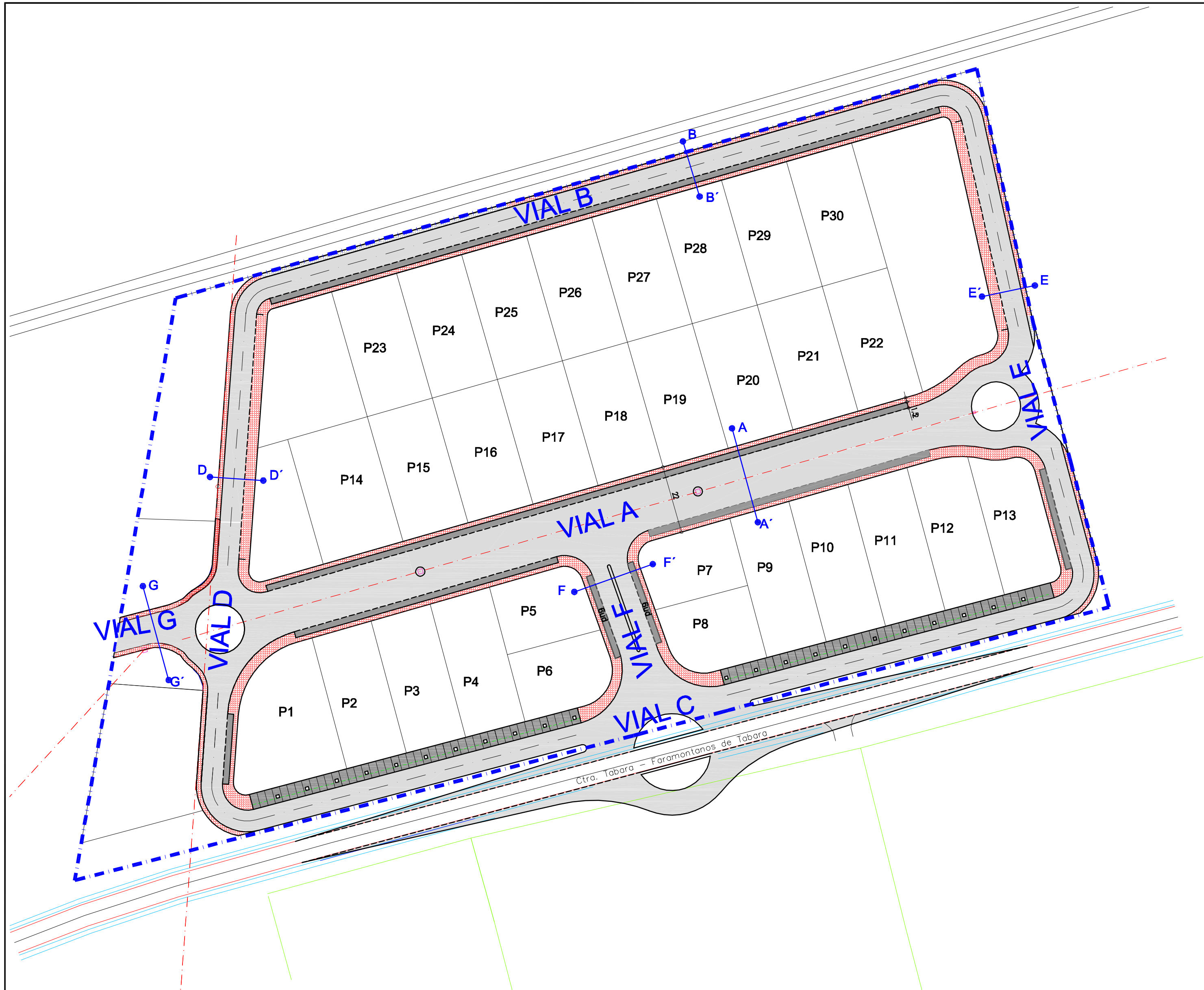


CUADRO DE SUPERFICIES	
USO INDUSTRIAL	
P1	1287,35 m ²
P2	881,60 m ²
P3	881,60 m ²
P4	881,60 m ²
P5	693,00 m ²
P6	693,00 m ²
P7	705,00 m ²
P8	705,00 m ²
P9	947,20 m ²
P10	947,20 m ²
P11	947,20 m ²
P12	947,20 m ²
P13	857,00 m ²
P14	1194,84 m ²
P15	929,00 m ²
P16	929,00 m ²
P17	929,00 m ²
P18	929,00 m ²
P19	929,00 m ²
P20	929,00 m ²
P21	929,00 m ²
P22	929,00 m ²
P23	929,00 m ²
P24	929,00 m ²
P25	929,00 m ²
P26	929,00 m ²
P27	929,00 m ²
P28	929,00 m ²
P29	929,00 m ²
P30	929,00 m ²
Total:	27432,79 m ²
RESERVA DE SISTEMAS LOCALES	
Z1	2335,77 m ²
Z2	504,88 m ²
Z3	268,24 m ²
Z4	42,65 m ²
Z5	173,50 m ²
Z6	200,06 m ²
Z7	200,06 m ²
Z8	51,60 m ²
Z9	2459,50 m ²
Z10	1239,60 m ²
Z11	2355,69 m ²
Total:	9831,25 m ²
SISTEMA VIARIO	
Viales Nuevos	17716,96 m ²
Aparcamientos	274 ud
SUPERFICIE TOTAL	54981,00 m ²
Vial existente de ZA-123	621,48 m ²

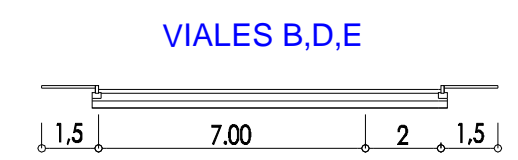
LEYENDA	
	PERIMETRO DE SUELO INDUSTRIAL
	INDUSTRIAL
	Parcela
	ESPACIOS LIBRES
	Zona verde
	Zona pública deportiva
	EQUIPAMIENTOS
	ALINEACION DE PARCELA
	VIAL DE NUEVA APERTURA
	APARCAMIENTO EN LINEA

EXCMO. AYUNTAMIENTO DE TABARA (ZAMORA)	FECHA: JULIO- 2009
	ESCALA: 1:1.000
PLAN PARCIAL DE POLIGONO INDUSTRIAL EN TABARA (ZAMORA)	POR EL EQUIPO REDACTOR CARLOS ANDRES GARCIA <small>Ingeniero de Caminos C y P Coleg. 24841</small>
	PLANO N.º OR-02
CONSULTORA GCR CONSULTORA S.L. <small>Ingeniería civil y medio ambiente</small>	PLANO DE: ZONIFICACIÓN GENERAL


ORDENACIÓN



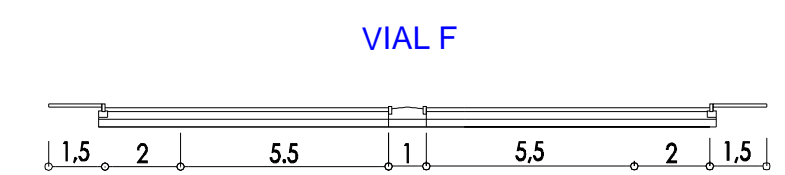
SECCION A-A'



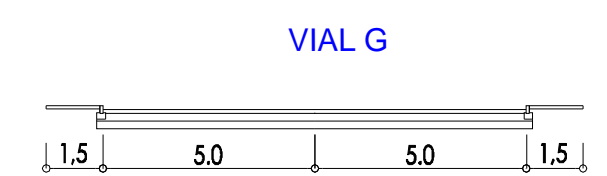
SECCIONES B-B' E-E' D-D'



SECCION C-C'



SECCION F-F'



SECCION G-G'

ESCALA 1/200

LEYENDA	
	DELIMITACIÓN DEL SECTOR
	APARCAMIENTO
	VIARIO
	ACERA
	ALINEACION DE PARCELA

<p>EXCMO. AYUNTAMIENTO DE TABARA (ZAMORA)</p>	<p>FECHA: JULIO - 2009</p>	<p>ORDENACIÓN</p>
	<p>ESCALA: 1:1.000</p>	
<p>PLAN PARCIAL DE POLIGONO INDUSTRIAL EN TABARA (ZAMORA)</p>	<p>POR EL EQUIPO REDACTOR</p>	
<p>CONSULTORA: </p>	<p>PLANO N.º OR-03</p>	
<p>PLANO DE: RED VIARIA</p>	<p>CARLOS ANDRES GARCIA Ingeniero de Caminos C y P. Coleg. 24841</p>	



LEYENDA

- - - PERIMETRO DE SUELO INDUSTRIAL
- P2
A=1748.77m² PARCELA
- ALINEACION DE PARCELA
- 8.00 VIAL

EXCMO. AYUNTAMIENTO DE TABARA (ZAMORA)

PLAN PARCIAL DE POLIGONO INDUSTRIAL EN TABARA (ZAMORA)

CONSULTORA

 GCR CONSULTORA S.L.
 Ingeniería civil y medio ambiente

PLANO DE:
DEFINICIÓN GEOMETRICA

FECHA:
 JULIO - 2009

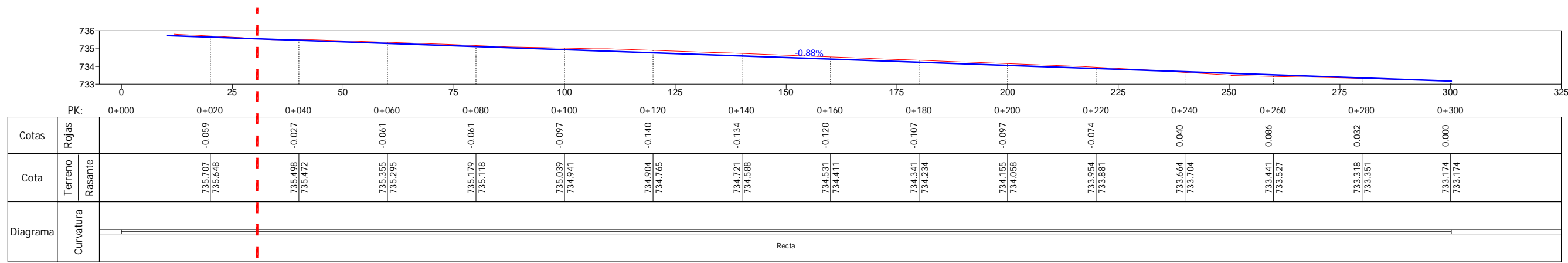
ESCALA:
 1:1.000

POR EL EQUIPO REDACTOR

CARLOS ANDRES GARCIA
 Ingeniero de Caminos C y P Coleg. 24841

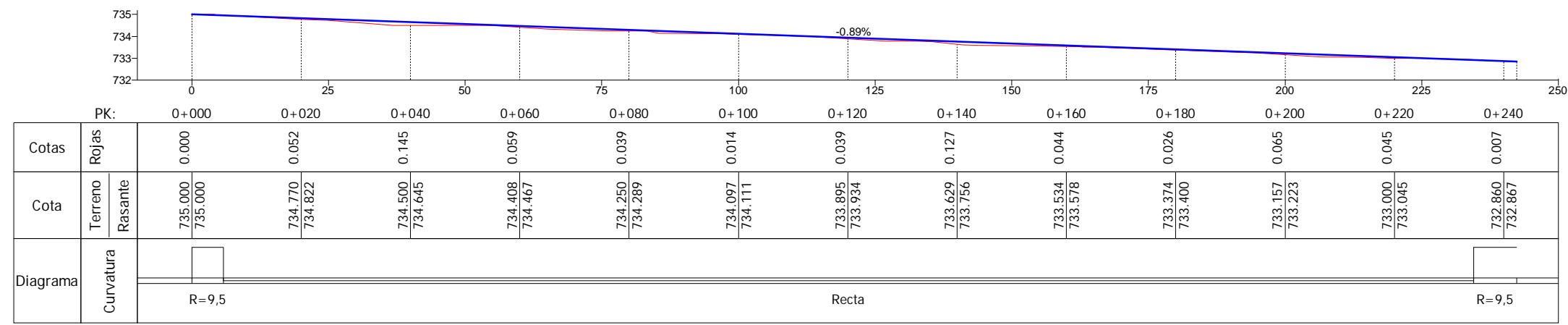
PLANO N.º
OR-04

ORDENACIÓN

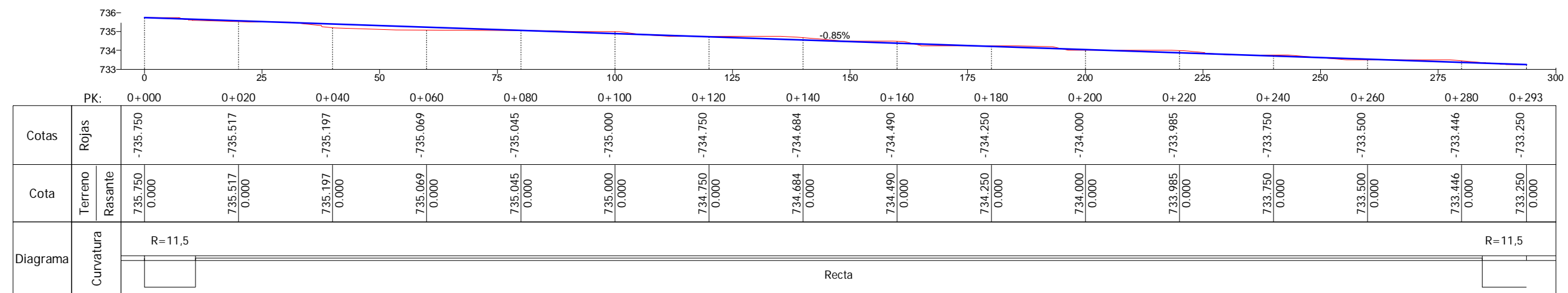


PERFIL LONGITUDINAL VIAL-G

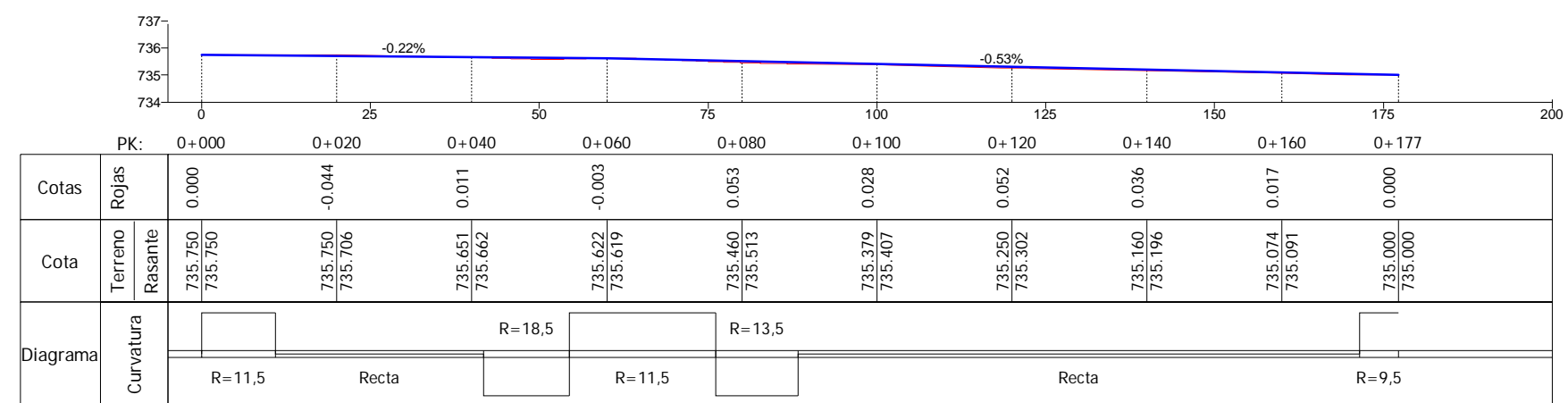
PERFIL LONGITUDINAL VIAL-A



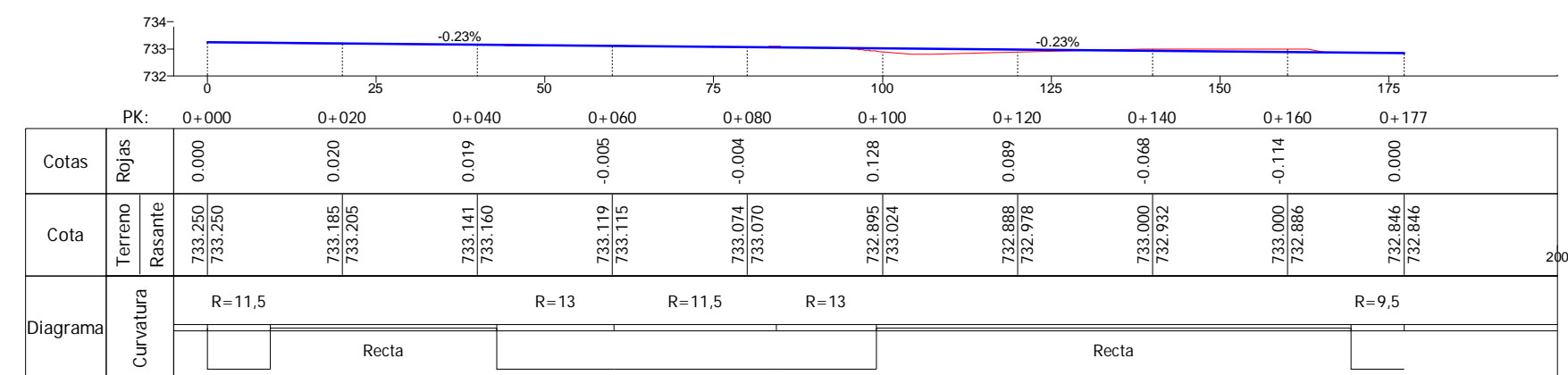
PERFIL LONGITUDINAL VIAL-B



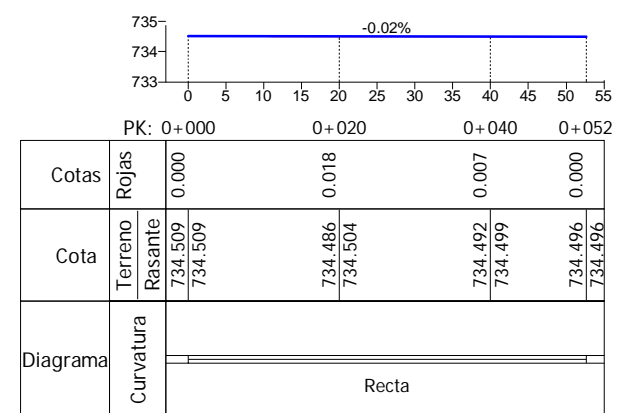
PERFIL LONGITUDINAL VIAL-C



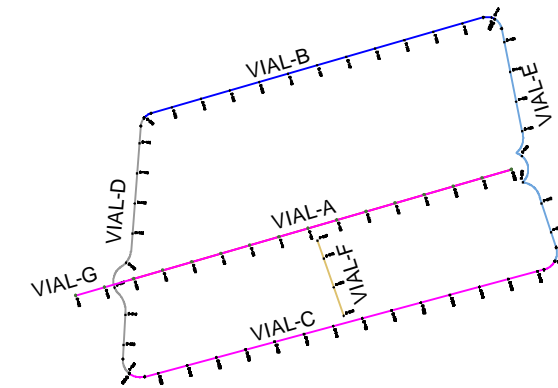
PERFIL LONGITUDINAL VIAL-D



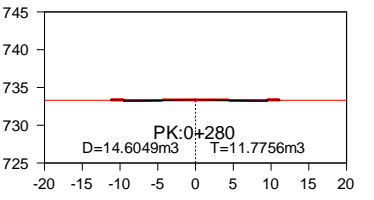
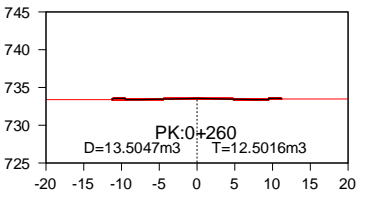
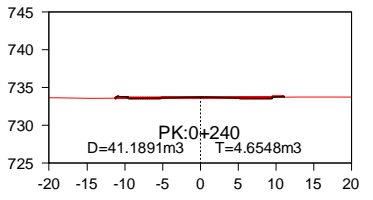
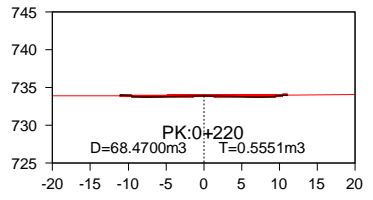
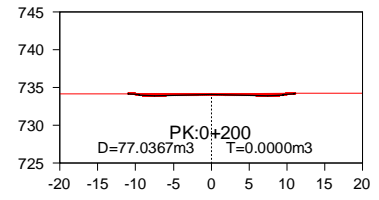
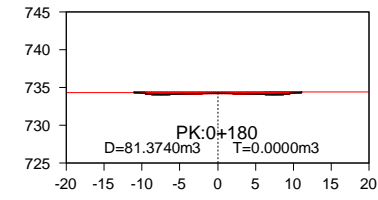
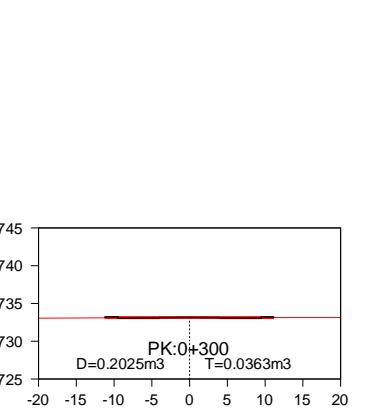
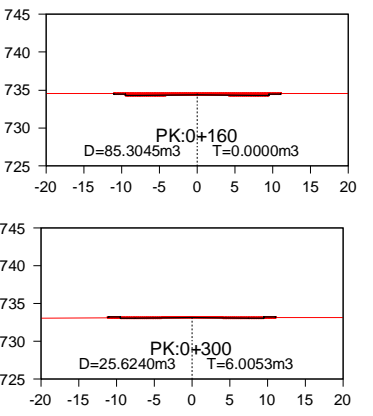
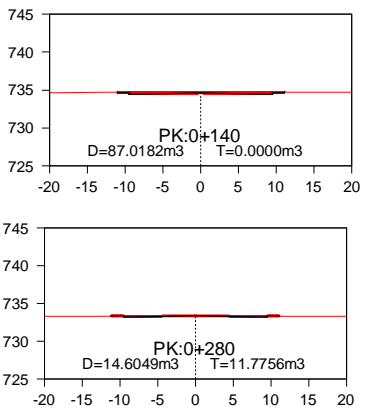
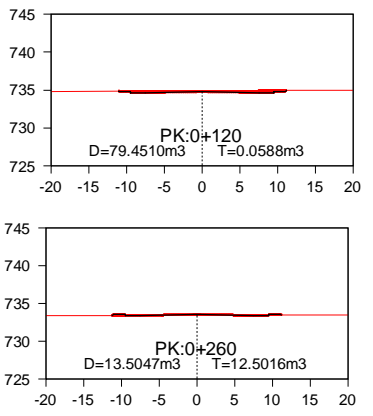
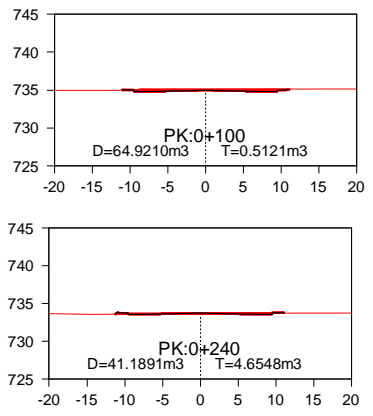
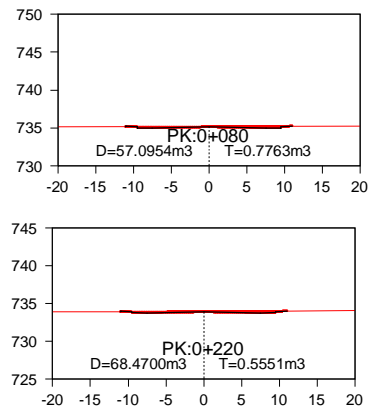
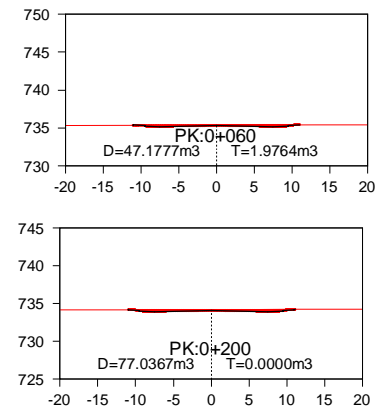
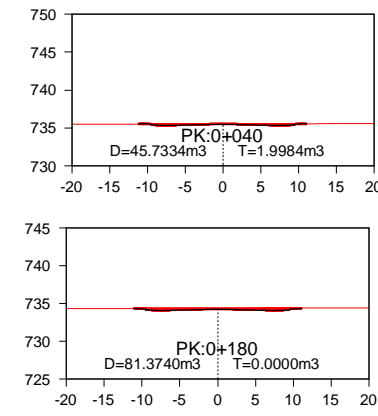
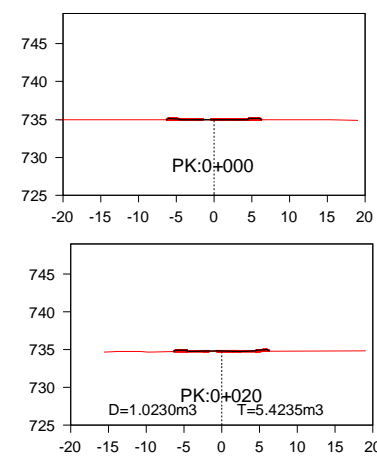
PERFIL LONGITUDINAL VIAL-E



PERFIL LONGITUDINAL VIAL-F

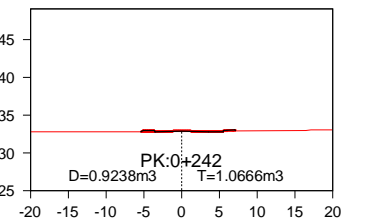
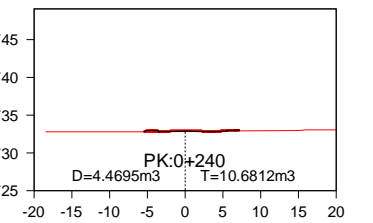
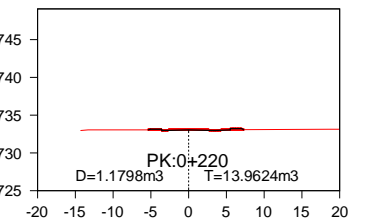
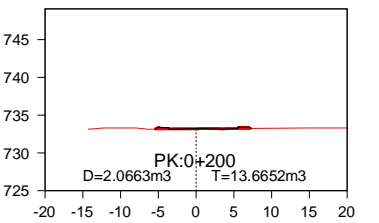
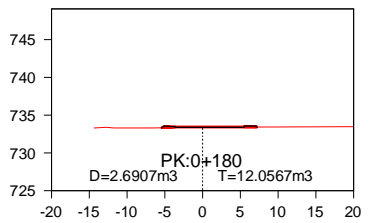
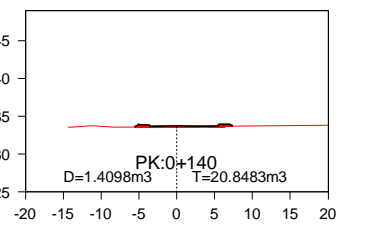
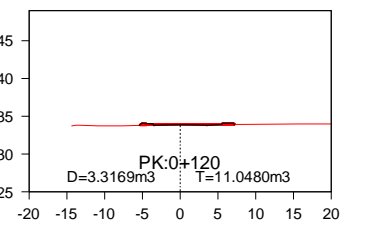
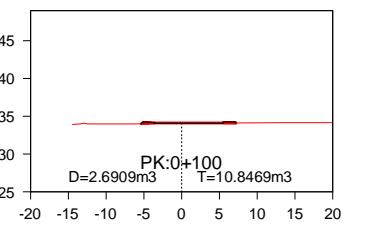
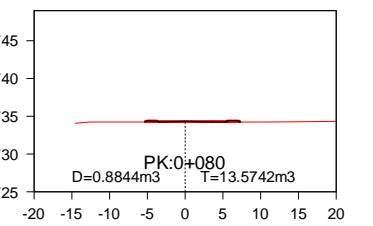
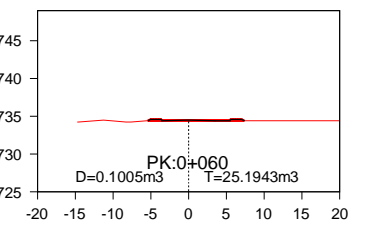
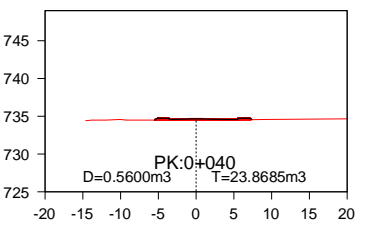
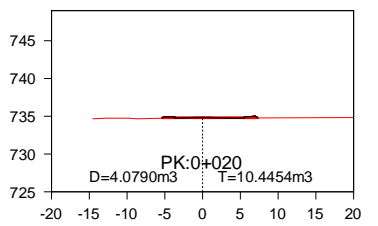
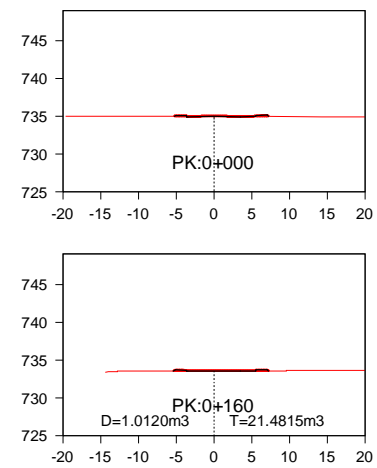


	EXCMO. AYUNTAMIENTO DE TABARA (ZAMORA)	FECHA: JULIO- 2009	ORDENACION
	PLAN PARCIAL DE POLIGONO INDUSTRIAL EN TABARA (ZAMORA)	ESCALA: H=1:1.000,V=1:250	
CONSULTORA 	PLANO DE: PERFILES LONGITUDINALES DE VIALES	POR EL EQUIPO REDACTOR CARLOS ANDRES GARCIA <small>Ingeniero de Caminos C y P.Colg.24841</small>	PLANO N.º OR-5

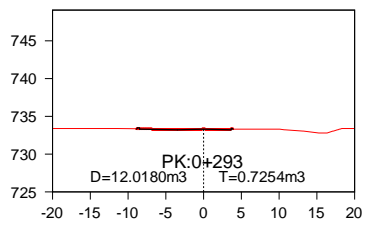
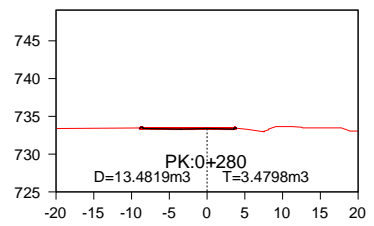
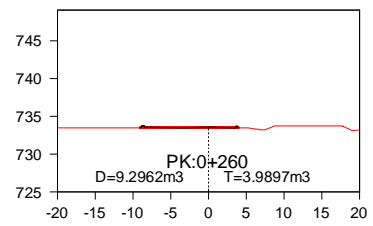
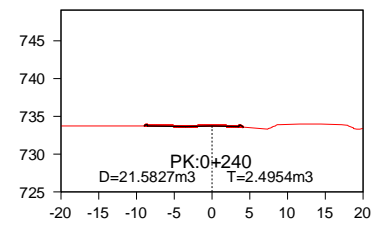
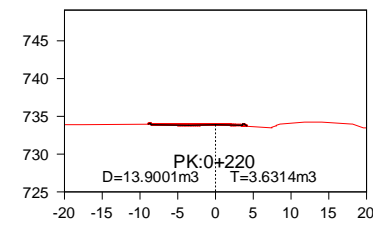
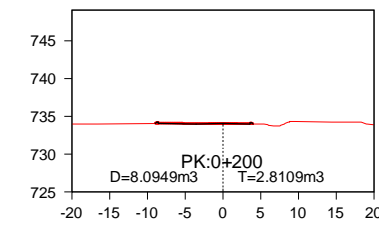
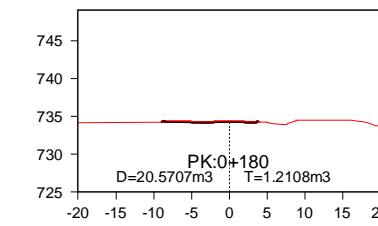
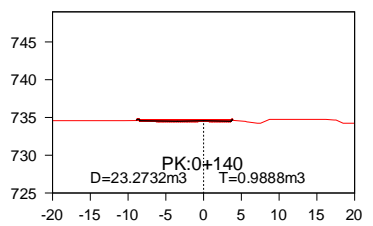
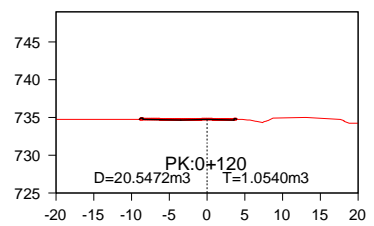
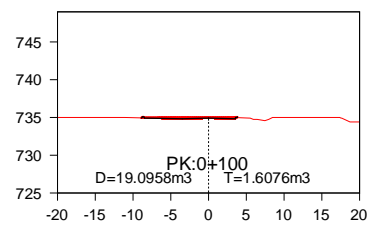
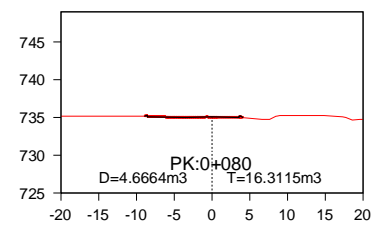
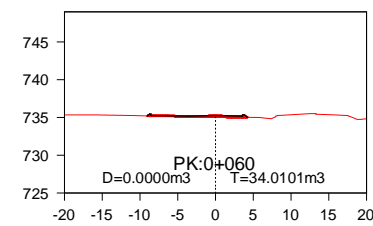
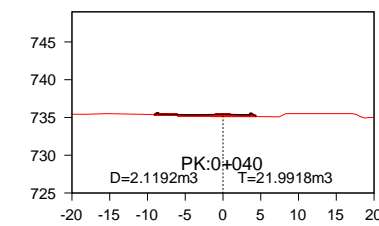
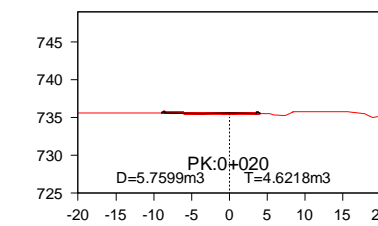
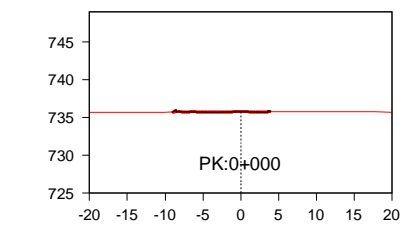


PERFILES TRANSVERSALES VIAL-G

PERFILES TRANSVERSALES VIAL-A
ESCALAS.- H=1/1.000

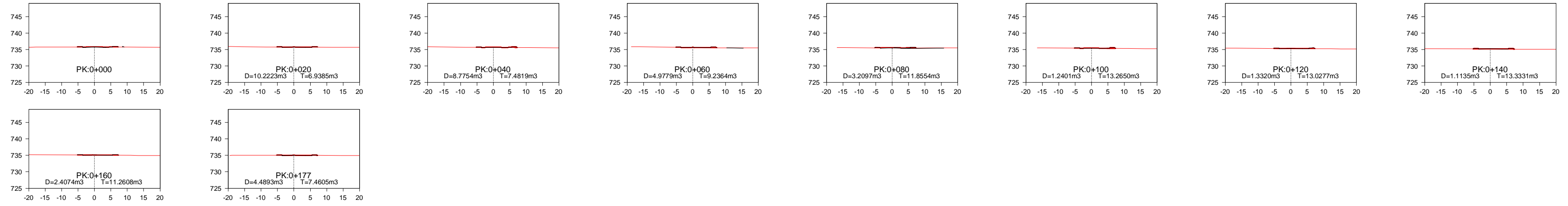


PERFILES TRANSVERSALES VIAL-B
ESCALAS.- H=1/1.000

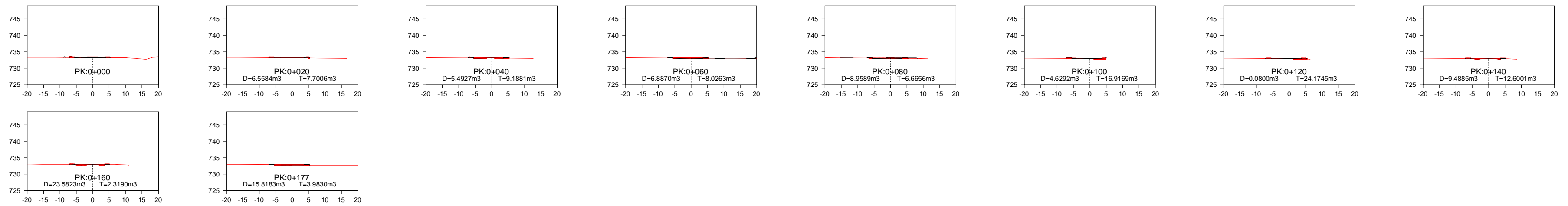


PERFILES TRANSVERSALES VIAL-C
ESCALAS.- H=1/1.000

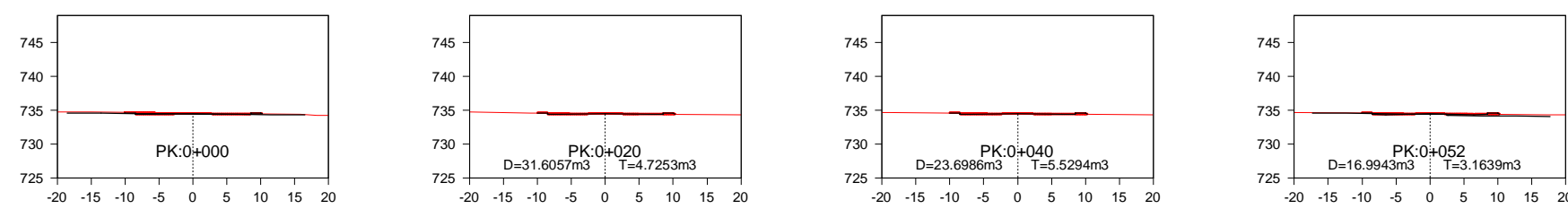
	EXCMO. AYUNTAMIENTO DE TABARA (ZAMORA)	FECHA: JULIO- 2009	ORDENACION
	PLAN PARCIAL DE POLIGONO INDUSTRIAL EN TABARA (ZAMORA)	ESCALA: 1:1.000	
CONSULTORA:	PLANO DE: PERFILES TRANSVERSALES DE VIALES	POR EL EQUIPO REDACTOR: CARLOS ANDRES GARCIA <small>Ingeniero de Caminos y P.Coleg.2464</small>	
PLANO N.º OR-6 1 de 2			



PERFILES TRANSVERSALES VIAL-D
ESCALAS: - H=1/1.000

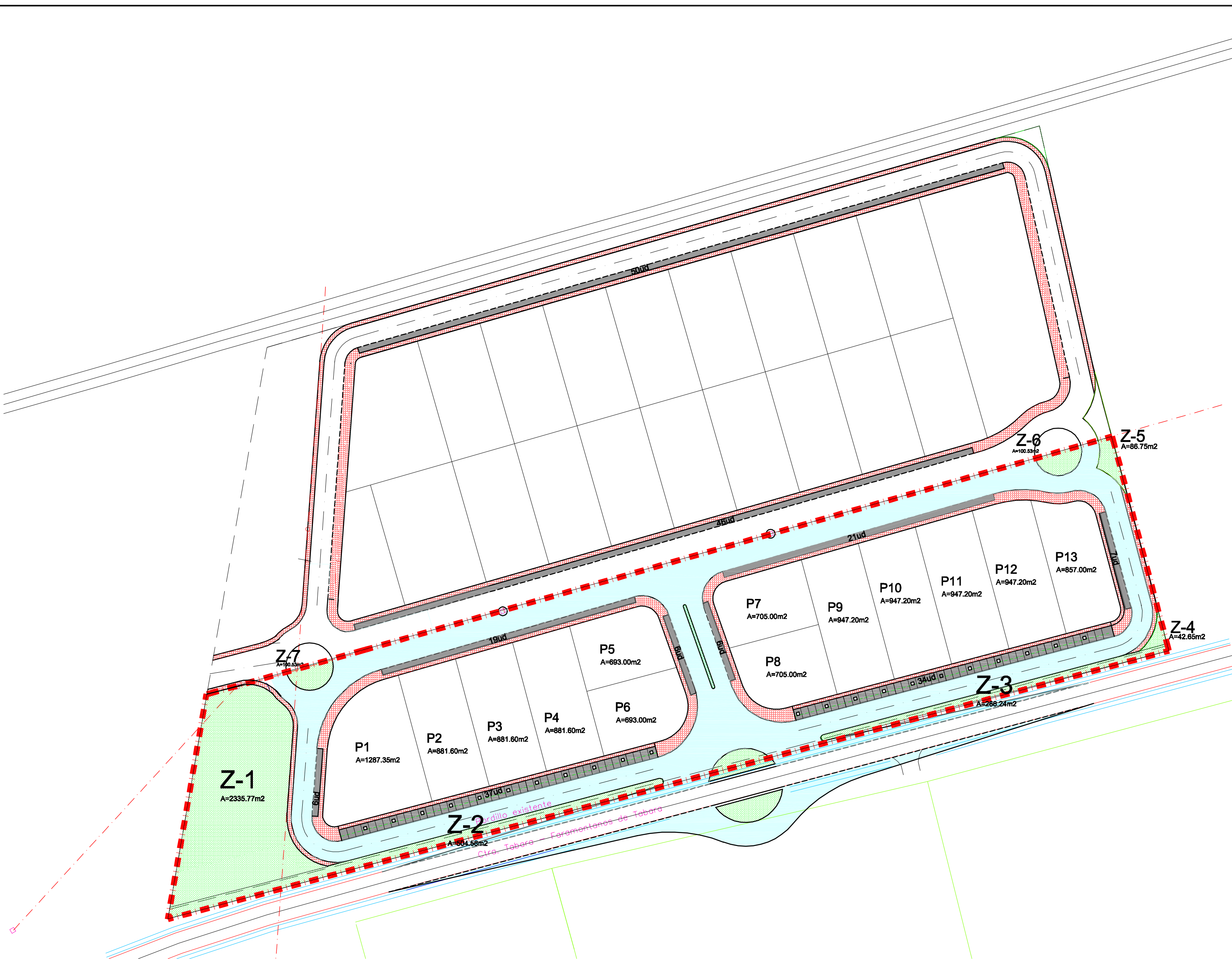


PERFILES TRANSVERSALES VIAL-E
ESCALAS: - H=1/1.000



PERFILES TRANSVERSALES VIAL-F
ESCALAS: - H=1/1.000

<p>EXCMO. AYUNTAMIENTO DE TABARA (ZAMORA)</p>	FECHA: JULIO- 2009	ORDENACION	
	ESCALA: 1:1.000		
<p>PLAN PARCIAL DE POLIGONO INDUSTRIAL EN TABARA (ZAMORA)</p>	POR EL EQUIPO REDACTOR		
	CARLOS ANDRES GARCIA <small>Ingeniero de Caminos C y P. Coleg. 24841</small>		
CONSULTORA CCR CONSULTORA S.L. <small>Ingenieria civil y medio ambiente</small>	PLANO DE: PERFILES TRANSVERSALES DE VIALES		PLANO N.º OR-6 2 de 2



UNIDAD ETAPA-1 CUADRO DE SUPERFICIES USO INDUSTRIAL	
P1	1287,35 m ²
P2	881,6 m ²
P3	881,6 m ²
P4	881,6 m ²
P5	693 m ²
P6	693 m ²
P7	705 m ²
P8	705 m ²
P9	947,2 m ²
P10	947,2 m ²
P11	947,2 m ²
P12	947,2 m ²
P13	857 m ²
Total:	11373,95 m²
RESERVA DE SISTEMAS LOCALES	
Z1	2335,77 m ²
Z2	504,58 m ²
Z3	268,24 m ²
Z4	42,65 m ²
Z5	86,75 m ²
Z6	100,53 m ²
Z7	100,53 m ²
Total:	3439,05 m²
SISTEMA VIARIO	
Viales Nuevos	7866,4 m ²
Aparcamientos	136 ud
SUPERFICIE ETAPA 1	24039,40 m²

LEYENDA	
	PERIMETRO DE ETAPA
	PARCELA
	ESPACIOS LIBRES
	EQUIPAMIENTOS
	ALINEACION DE PARCELA
	VIAL DE NUEVA APERTURA
	APARCAMIENTO EN LINEA

	EXCMO. AYUNTAMIENTO DE TABARA (ZAMORA)	FECHA: JULIO - 2009
	PLAN PARCIAL DE POLIGONO INDUSTRIAL EN TABARA (ZAMORA)	ESCALA: 1:1.000
CONSULTORA 	PLANO DE: UNIDAD ETAPA-1	POR EL EQUIPO REDACTOR CARLOS ANDRES GARCIA <small>Ingeniero de Caminos C y P Coleg. 24841</small>
		PLANO N.º OR-07 de 2

ORDENACIÓN



LEYENDA	
	PERIMETRO DE ETAPA
	PARCELA
	ESPACIOS LIBRES
	EQUIPAMIENTOS
	ALINEACION DE PARCELA
	VIAL DE NUEVA APERTURA
	APARCAMIENTO EN LINEA

	EXCMO. AYUNTAMIENTO DE TABARA (ZAMORA)	FECHA: JULIO - 2009
	PLAN PARCIAL DE POLIGONO INDUSTRIAL EN TABARA (ZAMORA)	ESCALA: 1:1.000
POR EL EQUIPO REDACTOR		ORDENACIÓN
CARLOS ANDRES GARCIA <small>Ingeniero de Caminos C y P Coleg. 24841</small>		
CONSULTORA 	PLANO DE: UNIDAD ETAPA-2	PLANO N.º OR-07 2 de 2